




KNL Plan of Subdivision Draft Approval February 6, 2006

Plan de lotissement des terrains de Kanata-Nord Approbation de l'ébauche le 6 février 2006

-  Properties owned by the City of Ottawa and Properties to be Transferred to City by KNL – 40% Agreement (approximately 450 hectares) / Propriétés qui appartiennent à la Ville d'Ottawa et propriétés que KNL doit transférer à la Ville – 40 % de l'entente (environ 450 hectares)
-  Future development site (approximately 100 hectares) / Futur site d'aménagement (approximativement 100 hectares)
-  KNL Phase 9 Lands to be developed (23 hectares) / Terrains de la phase 9 qui doivent être aménagés – (23 hectares)

